

Схема расположения публичного сервитута в отношении части земельных участков с КН 57:25:0030513:49, 57:25:0030522:14, 57:25:0030801:7, 57:25:0000000:4831, 57:25:0000000:4776, 57:25:0000000:6303, 57:25:0000000:6202, 57:25:0040218:2, 57:25:0040221:1176, 57:25:0000000:4783, 57:25:0040223:2, 57:25:0040217:1508, 57:25:0000000:6412, 57:25:0040217:1461, 57:25:0040217:1337, 57:25:0000000:4134, 57:25:0040217:1338, 57:25:0040236:14, 57:25:0040236:13, 57:25:0040236:5, 57:25:0040232:36, 57:25:0000000:5196, 57:25:0040224:7, 57:25:0040224:14, 57:25:0040224:25, 57:25:0040224:21, 57:25:0040224:17, 57:25:0040224:18, 57:25:0040224:19, 57:25:0040224:2973, 57:25:0040301:1618, 57:25:0040301:1594, 57:25:0040301:102, 57:25:0040301:52, 57:25:0000000:4763, 57:25:0040305:141, 57:25:0040305:4195, 57:25:0040309:41, 57:25:0040309:42, 57:25:0040309:5, 57:25:0040408:733 и на кадастровые кварталы № 57:25:0030801, 57:25:0040218, 57:25:0040223, 57:25:0040217, 57:25:0040224, 57:25:0040236, 57:25:0040303, 57:25:0040305, 57:25:0040401 установленного в целях обслуживания газопровода г. Орёл, ул. Раздольная, шоссе Московское.

Условный номер земельного участка для установления публичного сервитута № 57:25:0000000:3У1

Местоположение: Российская Федерация, Орловская область, г.Орёл, ул. Раздольная, шоссе Московское

Площадь земельного участка для установления публичного сервитута 22598 кв.м









Линия совмещения с листом 3



Линия совмещения с листом 1



Условные обозначения:

-  - уличный газопровод низкого давления
-  - зона планируемого размещения объекта
-  - номер кадастрового квартала
-  - кадастровый номер земельного участка
-  - характеристика точки контура сооружения
-  - граница земельных участков по сведениям ГКН
-  - граница существующих зон с особыми условиями
-  - граница кадастрового квартала

Масштаб 1:4000